



## กฎกระทรวง

ฉบับที่ 36 (พ.ศ. 2535)

ออกตามความในพระราชบัญญัติควบคุมอาคาร

พ.ศ. 2522

อาศัยอำนาจตามความในมาตรา 5 (3) และมาตรา 8 (10) แห่งพระราชบัญญัติควบคุมอาคาร พ.ศ. 2522 รัฐมนตรีว่าการกระทรวงมหาดไทยโดยคำแนะนำของคณะกรรมการควบคุมอาคารออกกฎกระทรวงไว้ดังต่อไปนี้

ข้อ 1 ในกฎกระทรวงนี้

"บริเวณที่ 1" หมายความว่า

- (1) พื้นที่ในบริเวณที่วัดจากเขตที่ดินพระราชวังไกลกังวลด้านทิศเหนือไปทางทิศเหนือด้านทิศตะวันตกไปทางทิศตะวันตก และด้านทิศใต้ไปทางทิศใต้ตลอดแนวออกไปเป็นระยะ 100 เมตร
- (2) พื้นที่ในบริเวณทิศเหนือเริ่มจากจุดบรรจบทางหลวงแผ่นดินหมายเลข 3325 กับถนนไปเขาเต่าไปทางทิศตะวันออกและตั้งฉากกับแนวชายฝั่งทะเลของตำบลหนองแกแล้วเลี้ยวไปทางทิศใต้ตามแนวชายฝั่งทะเลของตำบลหนองแกจนจดหลักเขตเทศบาลที่ 3 จากหลักเขตเทศบาลที่ 3 ไปทางทิศตะวันตกตามแนวเขตเทศบาลตำบลหัวหินจนจดเขตทางหลวงแผ่นดินหมายเลข 3325 ฟ้ากตะวันออก และไปทางทิศเหนือตามแนวเขตทางของทางหลวงแผ่นดินหมายเลข 3325 ฟ้ากตะวันออกจนจดจุดบรรจบทางหลวงแผ่นดินหมายเลข 3325 กับถนนไปเขาเต่า

"บริเวณที่ 2" หมายความว่า พื้นที่ในบริเวณที่วัดจากแนวชายฝั่งทะเลของตำบลหัวหินและตำบลหนองแก เข้าไปในแผ่นดินเป็นระยะ 50 เมตร ตลอดแนวชายฝั่งทะเลของตำบลหัวหินและตำบลหนองแก โดยเริ่มจากเขตเทศบาลตำบลหัวหินด้านทิศเหนือไปทางทิศใต้ จนจดเขตเทศบาลหัวหินด้านทิศใต้ ยกเว้นพื้นที่บริเวณที่ 1 และพื้นที่พระราชวังไกลกังวล

"บริเวณที่ 3" หมายความว่า พื้นที่ในบริเวณที่วัดจากแนวเขตบริเวณที่ 2 ตลอดแนวออกไปอีกเป็นระยะ 150 เมตร

“**บริเวณที่ 4**” หมายความว่า พื้นที่ในบริเวณที่วัดจากแนวเขตบริเวณที่ 3 ตลอดแนวออกไปอีกเป็นระยะ 500 เมตร ยกเว้นพื้นที่บริเวณที่ 5

“**บริเวณที่ 5**” หมายความว่า พื้นที่ในบริเวณที่วัดจากแนวเขตบริเวณที่ 1 (1) ตลอดแนวออกไปอีกเป็นระยะ 400 เมตร ยกเว้นพื้นที่บริเวณที่ 2 และพื้นที่บริเวณที่ 3

ทั้งนี้ ตามแผนที่ท้ายกฎกระทรวงนี้

**ข้อ 2** ให้กำหนดพื้นที่บางส่วนในท้องที่ตำบลหัวหินและตำบลหนองแก อำเภอหัวหิน จังหวัดประจวบคีรีขันธ์ ภายในบริเวณแนวเขตตามแผนที่ท้ายกฎกระทรวงนี้ เป็นบริเวณห้ามก่อสร้างอาคารชนิดและประเภท ดังต่อไปนี้

(ก) ภายในบริเวณที่ 1 ห้ามมิให้บุคคลใดก่อสร้างอาคารใด ๆ เว้นแต่

(1) อาคารเดี่ยวชั้นเดียวที่มีความสูงไม่เกิน 6 เมตร พื้นที่อาคารรวมกันไม่เกิน 75 ตารางเมตร โดยอาคารแต่ละหลังตั้งห่างกันไม่น้อยกว่า 4 เมตร ห่างเขตที่ดินของผู้อื่นไม่น้อยกว่า 2 เมตร มีที่ว่างโดยรอบอาคารไม่น้อยกว่าร้อยละ 75 ของที่ดินที่ขออนุญาตก่อสร้างอาคารนั้น และต้องห่างจากชายฝั่งทะเลไม่น้อยกว่า 20 เมตร หรือห่างจากคันขอบอ่างเก็บน้ำเขื่อนเขาเต่าโดยรอบไม่น้อยกว่า 12 เมตร

(2) เขื่อน ทางหรือท่อระบายน้ำ รั้วหรือกำแพงที่มีความสูงไม่เกิน 1 เมตร ประตู และสะพานที่ไม่ได้สร้างลงสู่ทะเล

(3) อาคารของทางราชการที่ห่างจากชายฝั่งทะเลเกิน 20 เมตร

(ข) ภายในบริเวณที่ 2 ห้ามมิให้บุคคลใดก่อสร้างอาคารใด ๆ เว้นแต่

(1) อาคารตาม (ก) (1) และ (3)

(2) เขื่อน ทางหรือท่อระบายน้ำ รั้วหรือกำแพงที่มีความสูงไม่เกิน 1 เมตร ประตู สะพาน และท่าเทียบเรือ

(ค) ภายในบริเวณที่ 3 ห้ามมิให้บุคคลใดก่อสร้างอาคาร ดังต่อไปนี้

(1) อาคารที่มีความสูงเกิน 12 เมตร

(2) โรงงานทุกประเภท เว้นแต่โรงงานที่ประกอบกิจการโดยไม่ก่อเหตุรำคาญตามกฎหมายว่าด้วยการสาธารณสุข หรือไม่เป็นมลพิษต่อชุมชนหรือสิ่งแวดล้อม และมีพื้นที่ทุกชั้นในหลังเดียวกันหรือหลายหลังรวมกันไม่เกิน 100 ตารางเมตร

(3) โรงมหรสพตามกฎหมายว่าด้วยการป้องกันอันตรายอันเกิดแต่การเล่นมหรสพ

(4) สถานีขนส่งตามกฎหมายว่าด้วยการขนส่งทางบก

(5) อาคารเลี้ยงสัตว์ทุกชนิดที่มีพื้นที่ทุกชั้นในหลังเดียวกันหรือหลายหลังรวมกันเกิน 10 ตารางเมตร หรือเป็นไปเพื่อการค้าหรือก่อเหตุรำคาญ

- (6) อาคารขนาดใหญ่ที่มีพื้นที่รวมกันทุกชั้นหรือชั้นหนึ่งชั้นใดในหลังเดียวกันเกิน 2,000 ตารางเมตร
- (7) ตลาดที่มีพื้นที่ทุกชั้นในหลังเดียวกันหรือหลายหลังรวมกันเกิน 300 ตารางเมตร หรือตลาดที่มีระยะห่างจากตลาดอื่นน้อยกว่า 50 เมตร
- (8) สถานที่บรรจุก๊าซและสถานที่เก็บก๊าซตามกฎหมายว่าด้วยการบรรจุก๊าซปิโตรเลียมเหลว
- (9) สถานที่เก็บน้ำมันเชื้อเพลิงสำหรับจำหน่ายขาย และสถานีบริการน้ำมันเชื้อเพลิงตามกฎหมายว่าด้วยการเก็บรักษาน้ำมันเชื้อเพลิง
- (10) สถานพยาบาลที่มีเตียงสำหรับผู้ป่วยค้างคืนเกิน 5 เตียง
- (11) ศาสนสถานและสถานศึกษา
- (12) ป้ายหรือสิ่งที่สูงขึ้นสำหรับติดหรือตั้งป้ายทุกชนิด เว้นแต่ป้ายบอกชื่อสถานที่ที่มีความสูงไม่เกิน 12 เมตร
- (13) อาคารที่สร้างด้วยวัสดุที่ไม่ถาวรหรือไม่ทนไฟเป็นส่วนใหญ่ เว้นแต่เป็นอาคารเดียวชั้นเดียวที่มีความสูงไม่เกิน 6 เมตร และต้องมีระยะห่างจากอาคารอื่นโดยรอบไม่น้อยกว่า 5 เมตร
- (14) เฝิงหรือแผงลอย
- (15) อาคารที่มีที่ว่างในที่ดินแปลงที่ก่อสร้างอาคารน้อยกว่าร้อยละ 50 ของเนื้อที่ดินที่ขออนุญาตก่อสร้างอาคารนั้น
- (16) ห้องแถวหรือตึกแถว
- (17) ฌาปนสถานตามกฎหมายว่าด้วยการควบคุมสุสานหรือฌาปนสถาน
- (18) อาคารเก็บสินค้า อาคารหรือส่วนหนึ่งส่วนใดของอาคารที่มีลักษณะในทำนองเดียวกันที่ใช้เป็นที่เก็บ พัก หรือขนถ่ายสินค้าหรือสิ่งของเพื่อประโยชน์ทางการค้าหรืออุตสาหกรรม ที่มีพื้นที่อาคารรวมกันเกิน 100 ตารางเมตร
- (19) โรงกำจัดมูลฝอย
- (ง) ภายในบริเวณที่ 4 ห้ามมิให้บุคคลใดก่อสร้างอาคาร ดังต่อไปนี้
- (1) อาคารที่มีความสูงตั้งแต่ 23 เมตรขึ้นไป
- (2) อาคารตาม (ค) (2) และ (5)
- (3) อาคารตาม (ค) (18) ที่มีพื้นที่ทุกชั้นในหลังเดียวกันหรือหลายหลังรวมกันเกิน 200 ตารางเมตร
- (4) อาคารที่มีที่ว่างในที่ดินแปลงที่ก่อสร้างอาคารน้อยกว่าร้อยละ 30 ของเนื้อที่ดินที่ขอ

อนุญาตก่อสร้างอาคารนั้น

(จ) ภายในบริเวณที่ 5 ห้ามมิให้บุคคลใดก่อสร้างอาคาร ดังต่อไปนี้

- (1) อาคารที่มีความสูงเกิน 12 เมตร
  - (2) โรงงานทุกประเภท เว้นแต่โรงงานที่ประกอบกิจการโดยไม่ก่อเหตุรำคาญตามกฎหมายว่าด้วยการสาธารณสุข หรือไม่เป็นมลพิษต่อชุมชนหรือสิ่งแวดล้อม และมีพื้นที่ทุกชั้นในหลังเดียวกันหรือหลายหลังรวมกันไม่เกิน 100 ตารางเมตร
  - (3) โรงมหรสพตามกฎหมายว่าด้วยการป้องกันภัยอันตรายอันเกิดแต่การเล่นมหรสพ
  - (4) สถานีขนส่งตามกฎหมายว่าด้วยการขนส่งทางบก
  - (5) สถานที่บรรจุก๊าซและสถานที่เก็บก๊าซตามกฎหมายว่าด้วยการบรรจุก๊าซปิโตรเลียมเหลว
  - (6) สถานที่เก็บน้ำมันเชื้อเพลิงสำหรับจำหน่าย และสถานีบริการน้ำมันเชื้อเพลิงตามกฎหมายว่าด้วยการเก็บรักษาน้ำมันเชื้อเพลิง
  - (7) ฌาปนสถานตามกฎหมายว่าด้วยการควบคุมสุสานหรือฌาปนสถาน
  - (8) โรงกำจัดมูลฝอย
- การวัดความสูงให้วัดจากระดับพื้นดินถึงส่วนที่สูงที่สุดของอาคาร

**ข้อ 3** ภายในบริเวณพื้นที่ที่กำหนดตามข้อ 2 ห้ามมิให้บุคคลใดตัดแปลง หรือเปลี่ยนแปลงการใช้อาคารใด ๆ ให้เป็นอาคารชนิดหรือประเภทที่มีลักษณะต้องห้าม ตามที่กำหนดในข้อ 2

**ข้อ 4** อาคารที่มีอยู่แล้วในพื้นที่ที่กำหนดไว้ตามข้อ 2 ก่อนหรือในวันที่กฎกระทรวงนี้ใช้บังคับ ให้ได้รับยกเว้นไม่ต้องปฏิบัติตามกฎกระทรวงนี้ แต่ห้ามตัดแปลง หรือเปลี่ยนแปลงการใช้อาคารดังกล่าวให้เป็นอาคารชนิดหรือประเภทที่มีลักษณะต้องห้าม ตามที่กำหนดในข้อ 2

**ข้อ 5** อาคารที่ได้รับใบอนุญาตหรือได้ใบรับแจ้งการก่อสร้าง ตัดแปลง หรือเปลี่ยนแปลงการใช้ตามกฎหมายว่าด้วยการควบคุมอาคาร หรือที่ได้รับอนุญาตตามกฎหมายเฉพาะว่าด้วยกิจการนั้น ก่อนวันที่กฎกระทรวงนี้ใช้บังคับ และยังก่อสร้าง ตัดแปลง หรือเปลี่ยนแปลงใช้ไม่แล้วเสร็จ ให้ได้รับยกเว้นไม่ต้องปฏิบัติตามกฎกระทรวงนี้ แต่จะขอเปลี่ยนแปลงการอนุญาตหรือการแจ้งให้เป็นการขัดต่อกฎกระทรวงนี้ไม่ได้

ให้ไว้ ณ วันที่ 3 กันยายน พ.ศ. 2535

**พลตำรวจเอก เภา สารสิน**  
รัฐมนตรีว่าการกระทรวงมหาดไทย















(ประกาศ ในราชกิจจานุเบกษา เล่ม 109 ตอนที่ 97 ลงวันที่ 16 กันยายน 2535)

-----  
**หมายเหตุ :-** เหตุผลในการประกาศใช้กฎกระทรวงฉบับนี้ คือ เนื่องจากได้มีประกาศกระทรวงมหาดไทย เรื่อง กำหนด บริเวณห้ามก่อสร้าง คัดแปลง หรือเปลี่ยนแปลงใช้อาคารบางชนิดหรือบางประเภท ในท้องที่บางส่วนในตำบลหัวหิน และ ตำบลหนองแก อำเภอหัวหิน จังหวัดประจวบคีรีขันธ์ ลงวันที่ 8 กันยายน พ.ศ. 2534 ซึ่งมีผลใช้บังคับตั้งแต่วันที่ 17 กันยายน พ.ศ. 2534 เป็นต้นมา แต่มาตรา 13 วรรคสอง แห่งพระราชบัญญัติควบคุมอาคาร พ.ศ. 2522 บัญญัติว่า ถ้าไม่มี

การออกกฎกระทรวงหรือข้อบัญญัติท้องถิ่นภายในหนึ่งปีนับแต่วันที่ประกาศนั้นมีผลใช้บังคับ ให้ประกาศดังกล่าวเป็นอันยกเลิก และโดยที่สมควรห้ามก่อสร้าง คัดแปลง หรือเปลี่ยนแปลงใช้อาคารบางชนิดหรือบางประเภทภายในบริเวณดังกล่าวต่อไป และสมควรขยายเขตห้ามก่อสร้าง คัดแปลง หรือเปลี่ยนแปลงใช้อาคารบางชนิดหรือบางประเภทรอบ ๆ บริเวณพระราชวังไกลกังวลด้วย เพื่อประโยชน์ในด้านการป้องกันอัคคีภัย การสาธารณสุข การรักษาคุณภาพสิ่งแวดล้อม และการผังเมือง จึงจำเป็นต้องออกกฎกระทรวงนี้

แผนที่ท้ายกฎกระทรวง  
 ฉบับที่ 36 (พ.ศ. 2535)  
 ออกตามความในพระราชบัญญัติควบคุมอาคาร พ.ศ. 2522  
 มาตรฐาน 1 : 60,000



<b>พื้นที่ร่น</b>			
	บริเวณที่ ๑		เขตอำเภอ
	บริเวณที่ ๒		เขตตำบล
	บริเวณที่ ๓		เขตเทศบาล
	บริเวณที่ ๔		ทางหลวง ถนน
	บริเวณที่ ๕		แม่น้ำ
	เขตจังหวัด		ที่ว่าการอำเภอ
			 (นายบำรุง ชูณหวลดีกุล) ผู้อำนวยการสำนักงานคณะกรรมการควบคุมอาคาร
			 (นายนิยม นิยมานุลจร) อธิบดีกรมโยธาธิการ